



Von der Gemeindeversammlung beschlossen am:

Die Gemeindepräsidentin:

Die Gemeindeganzlistin:

Von der Regierung genehmigt am:

RB-Nr.

Der Regierungspräsident:

Der Kanzleidirektor:

Änderungsplan  
Festlegungen

Weitere Festlegungen



Waldabstandslinie

Informative Inhalte

Orientierend



Wald

Informationsplan  
Änderungen integriert in rechtsgültige Nutzungsplanung


Grundnutzung Nichtbauzonen



Landwirtschaftszone

III

Art. 32 KRG



Zone übriges Gemeindegebiet

III

Art. 41 KRG

Überlagerte Nutzungen



Gefahrenzone 2

Art. 38 KRG

Weitere Festlegungen




Waldabstandslinie

Art. 78 KRG

Informative Inhalte

Orientierend



Wald

WaG / KWaG



Erfassungsbereich Naturgefahren

WaG / KWaG

ES gemäss LSV (Art. 43)    Rechtliche Grundlage

Art. 78 KRG

ES gemäss LSV (Art. 43)    Rechtliche Grundlage

Art. 32 KRG

Art. 41 KRG

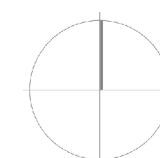
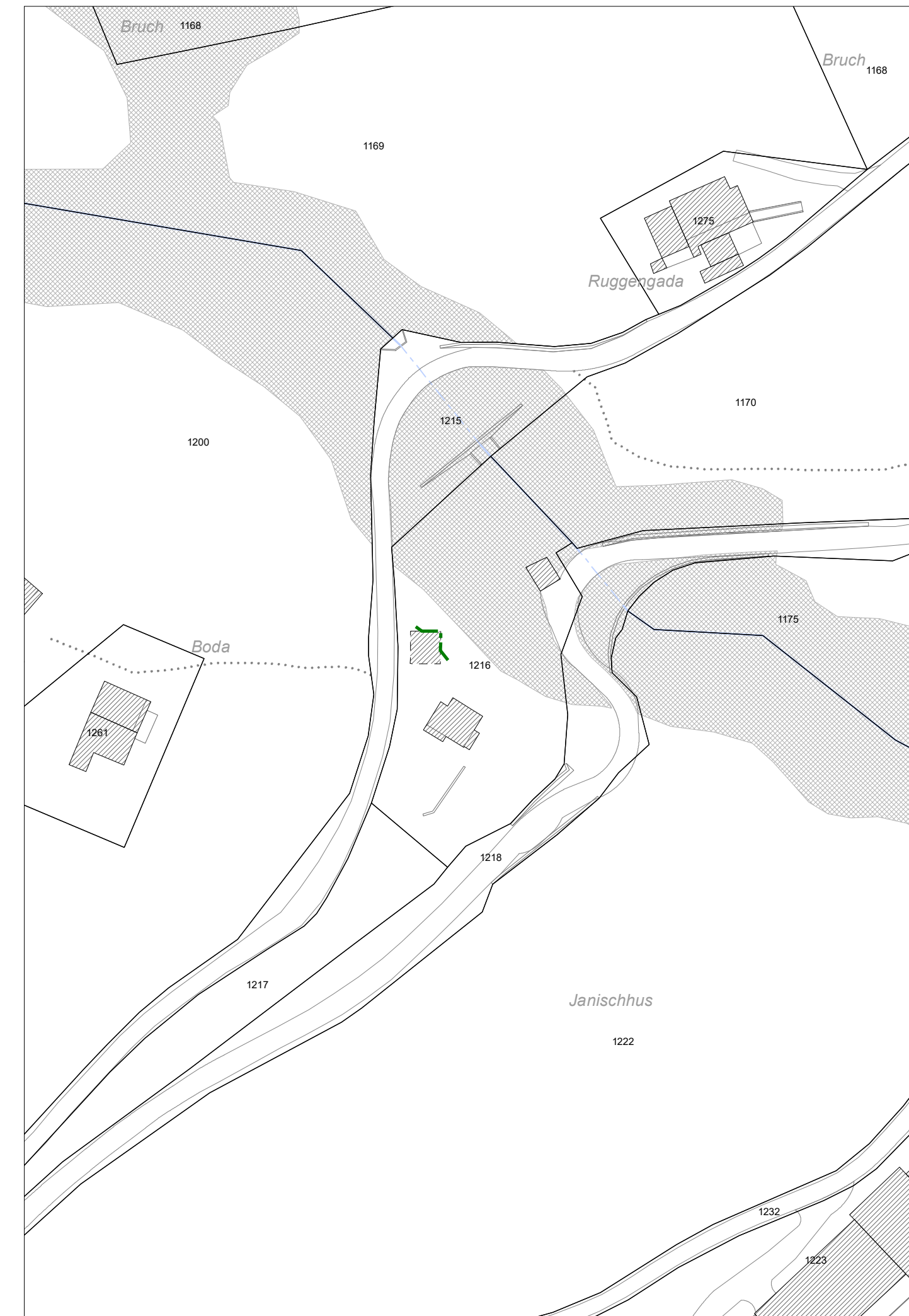
Art. 38 KRG

Art. 78 KRG

WaG / KWaG

WaG / KWaG

Änderungsplan



Quelle: Amtliche Vermessung (AV) Gemeinde Furna, Kanton Graubünden, 22.06.2020.

Informationsplan

